

Na temelju članka 123. stavka 2. Zakona o zaštiti prirode (»Narodne novine«, br. 80/13, 15/18, 14/19 i 127/19), Vlada Republike Hrvatske je na sjednici održanoj \_\_\_\_\_2021. godine donijela

## **UREDBU**

### **O PROGLAŠENJU POSEBNOG REZERVATA »LOKVE U MAJKOVIMA«**

#### **Članak 1.**

Ovom Uredbom proglašava se Posebni rezervat »Lokve u Majkovima« (dalje u tekstu: Posebni rezervat).

#### **Članak 2.**

(1) Posebni rezervat obuhvaća dvije lokve u Majkovima Donjim i lokvu u Prljevićima, a proglašava se radi očuvanja populacije riječne kornjače (*Mauremys rivulata*) koja je jedna od najrjeđih i najugroženijih vrsta gmazova u Republici Hrvatskoj.

(2) Posebni rezervat je prema svojim obilježjima herpetološki rezervat.

#### **Članak 3.**

Granice i položaj u prostoru Posebnog rezervata prikazani su na topografskoj karti iz Priloga I. ove Uredbe, a utvrđeni su geodetskom podlogom (Geo Vrtine d.o.o., Slano, 22. siječnja 2021.) iz Priloga II. ove Uredbe.

#### **Članak 4.**

(1) Posebni rezervat upisuje se u Upisnik zaštićenih područja kojeg vodi tijelo državne uprave nadležno za zaštitu prirode.

(2) Kartografski prikaz obuhvata Posebnog rezervata u analognom i digitalnom obliku čuva tijelo državne uprave nadležno za zaštitu prirode. U digitalnom obliku obuhvat Posebnog rezervata čuva se kao sloj geografskog informacijskog sustava (GIS) i javno je dostupan putem mrežnog portala Informacijskog sustava zaštite prirode – Bioportal (<http://www.bioportal.hr/gis>) kojeg vodi tijelo državne uprave nadležno za zaštitu prirode.

(3) Upis posebnog pravnog režima (posebni rezervat) u katastar i zemljišne knjige temelji se na geodetskoj podlozi iz članka 3. stavka 2. ove Uredbe, koja se u analognom i digitalnom obliku čuva pri tijelu državne uprave nadležnom za zaštitu prirode.

#### **Članak 5.**

(1) U Posebnom rezervatu dopuštene su poljoprivredne aktivnosti u zatečenom obimu i obavljanje djelatnosti kojima se održavaju ili poboljšavaju uvjeti važni za očuvanje svojstava zbog kojih je proglašen rezervatom.

(2) Obavljanje djelatnosti iz stavka 1. ovoga članka i obavljanje drugih djelatnosti sukladno pravilniku o zaštiti i očuvanju posebnog rezervata ne smatra se zabranjenim radnjama.

(3) Tijelo državne uprave nadležno za zaštitu prirode može dopustiti provođenje zahvata u Posebnom rezervatu kojima se održavaju ili poboljšavaju uvjeti važni za očuvanje svojstava zbog kojih je proglašen rezervatom.

#### **Članak 6.**

Posebnim rezervatom upravlja Javna ustanova za upravljanje zaštićenim dijelovima prirode Dubrovačko - neretvanske županije.

#### **Članak 7.**

Prilozi I. i II. čine sastavni dio ove Uredbe.

#### **Članak 8.**

Na prijedlog upravnog vijeća javne ustanove iz članka 6. ove Uredbe, pravilnik o zaštiti i očuvanju iz članka 5. stavka 2. ove Uredbe donijet će ministar nadležan za zaštitu prirode u roku od godine dana od dana stupanja na snagu ove Uredbe.

#### **Članak 9.**

Ova Uredba stupa na snagu osmoga dana od dana objave u »Narodnim novinama«.

KLASA: 612-07/16-16/117

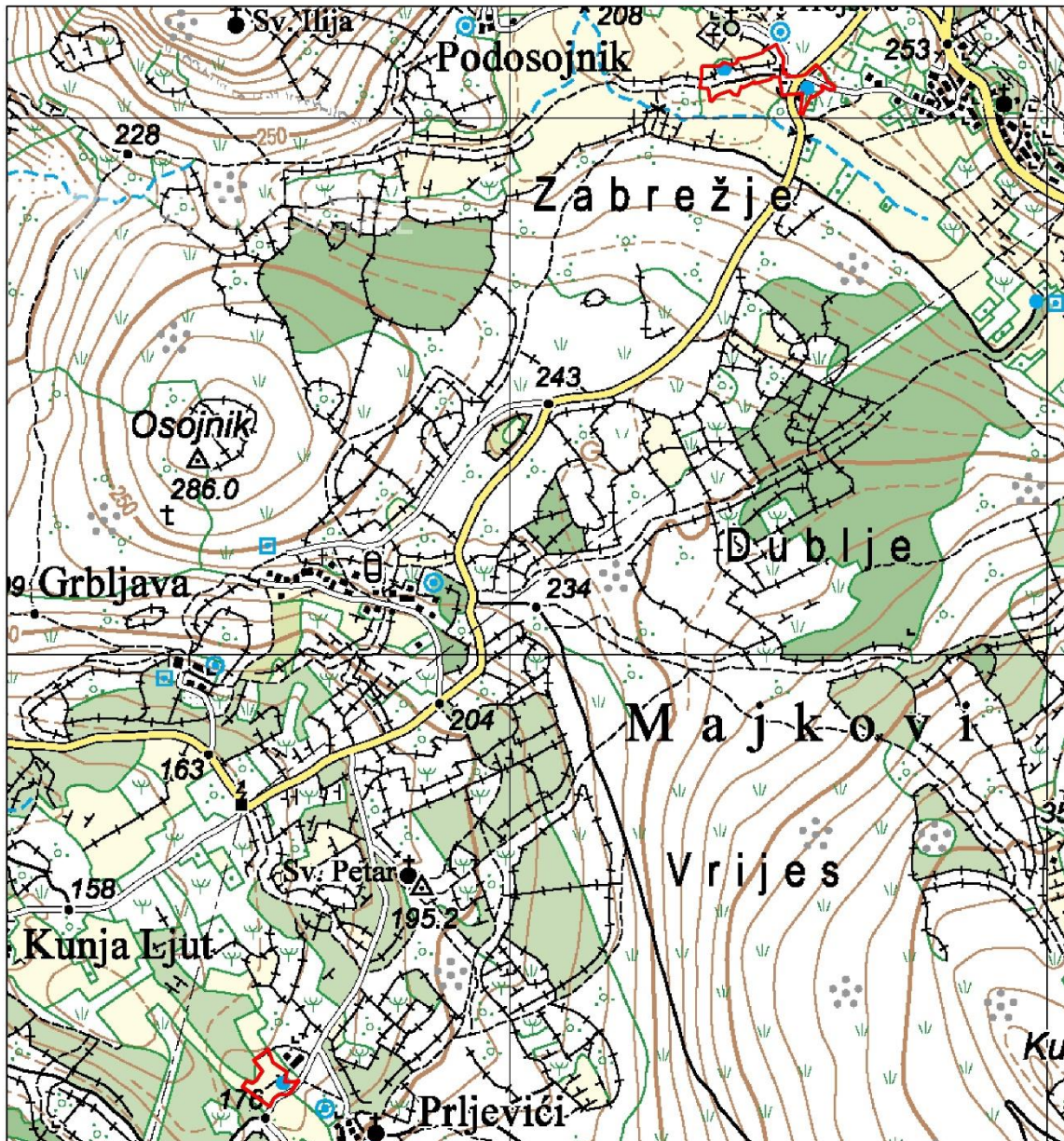
URBROJ: 517-10-2-1-21-\_\_\_\_\_

Zagreb, \_\_\_\_\_2021.


**Predsjednik**


**mr. sc. Andrej Plenković**

Prilog I. - GRANICA POSEBNOG REZERVATA »LOKVE U MAJKOVIMA«



**Posebni herpetološki rezervat Lokve u Majkovima**

 Granica Posebnog herpetološkog rezervata Lokve u Majkovima



Zagreb, 14.06.2021.

Izvori:

1. Baza podataka MINGOR, Zavod za zaštitu okoliša i prirode
2. TK 1:25000, WMS Državne geodetske uprave



REPUBLIKA HRVATSKA  
Ministarstvo gospodarstva  
i održivog razvoja



Prilog II. - GEODETSKA PODLOGA



### Geo Vrtine d.o.o. Slano

za geodetske poslove

Grgurići 36, 20232 Slano  
Tel. +385 99 2170 929  
E-mail: geovrtine@gmail.com  
www.geovrtine.hr

IBAN: HR9123300031152176093  
OIB: 78269182902

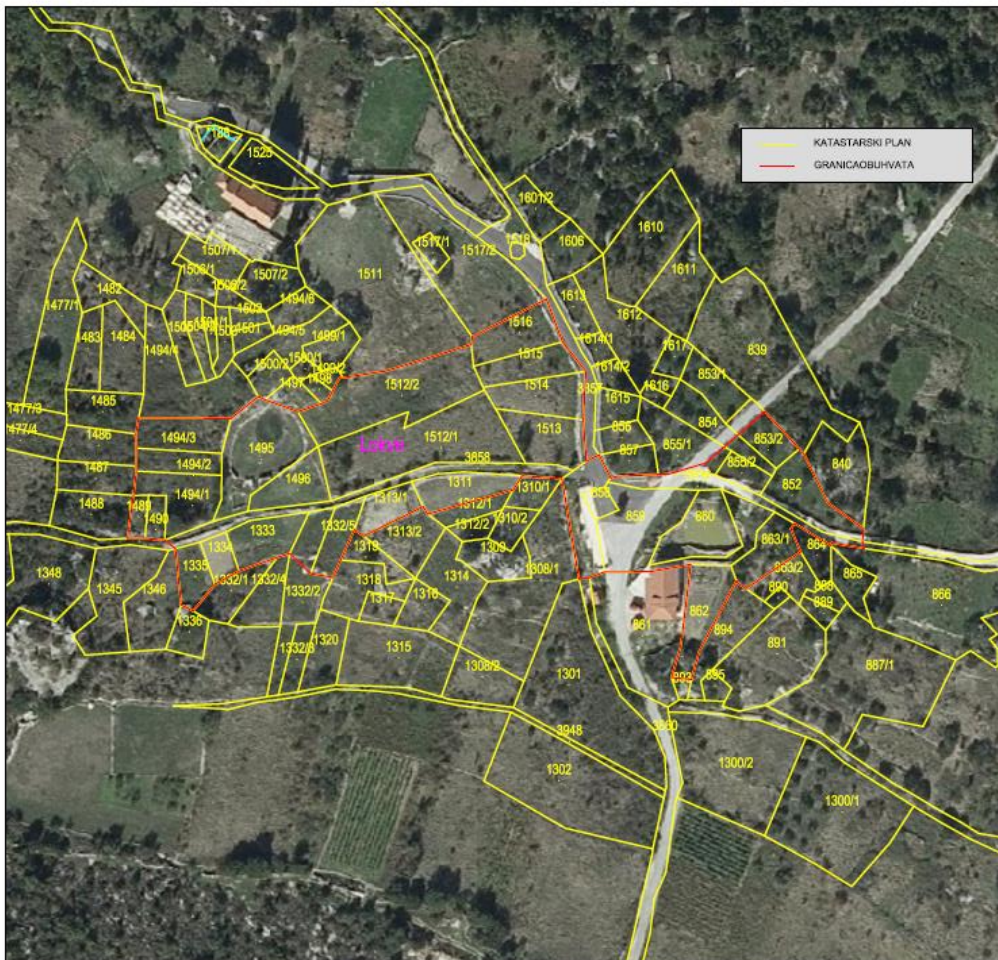
Katastarska općina: MAJKOVI DONJI  
MBR: 306347

### GEODETSKA PODLOGA

- PREKLOP DOF5 I KATASTARSKOG PLANA S UCRTANOM GRANICOM OBUHVATA-

K.Č. 1494/3, 1494/2, 1494/1, 1489, 1490, 1495, 1496, 1512/2, 1512/1, 1516, 1515, 1514, 1513, 1335, 1334, 1333, 1332/2, 1332/5, 1313/1  
1311, 858, 859, 860, 863/1, 862, 855/2, 852, dio 3858, dio 3860, dio 3916, dio 855/1, dio 854, dio 853/2

Mjerilo 1:2000



Izradio/la:  
Petar Kovačević  
20232 Slano, 22.1.2021.

Odgovorna osoba za obavljanje stručnih  
geodetskih poslova:  
Petar Kovačević



## Geo Vrtine d.o.o. Slano

za geodetske poslove

Grgurići 36, 20232 Slano  
Tel. +385 99 2170 929  
E-mail: geovrtine@gmail.com  
www.geovrtine.hr

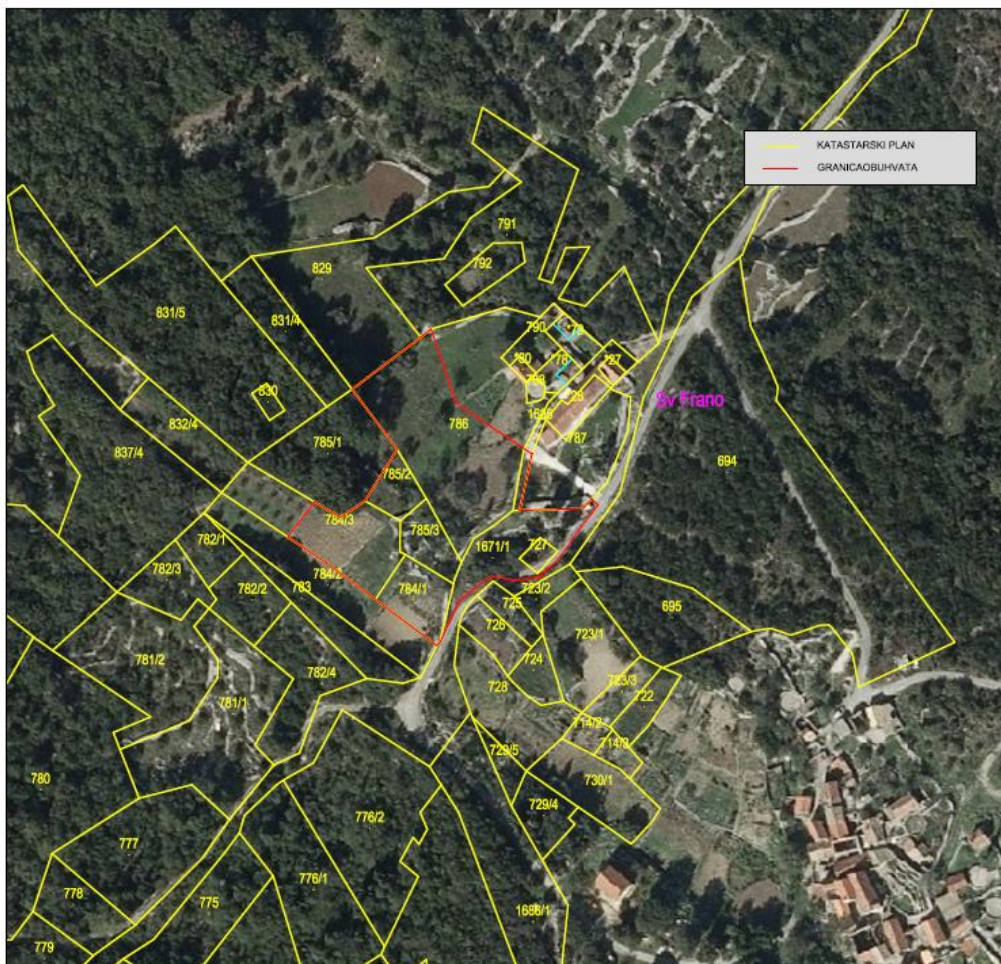
IBAN: HR9123300031152176093  
OIB: 78269182902

Katastarska općina: MAJKOVI GORNJI  
MBR: 306495

### GEODETSKA PODLOGA

- PREKLAP DOF5 I KATASTARSKOG PLANA S UCRTANOM GRANICOM OBUHVATA -  
K.Č. 785/2, 785/3, 784/1, 727, dio 784/3, dio 786, dio 1685, dio 1671/1

Mjerilo 1:2000



Izradio/la:  
Petar Kovačević  
20232 Slano, 22.1.2021.

Odgovorna osoba za obavljanje stručnih  
geodetskih poslova:  
Petar Kovačević



## Obrazloženje

Ministarstvo gospodarstva i održivog razvoja nositelj je izrade Uredbe o proglašenju posebnog rezervata »Lokve u Majkovima« koja se donosi temeljem odredbe članka 123. stavka 2. Zakona o zaštiti prirode (»Narodne novine«, br. 80/13, 15/18, 14/19 i 127/19). Uredba temeljem odredbe članka 126. Zakona o zaštiti prirode sadrži naziv i kategoriju zaštićenog područja, opis granice zaštićenog područja, kartografski prikaz zaštićenog područja, naznaku mjerila kartografskog prikaza i geodetsku podlogu za upis pravnog režima u katastar i zemljišnu knjigu. Geodetska podloga čini Prilog II. ovoga Pravilnika i čuva se u Ministarstvu gospodarstva i održivog razvoja. Prema Geodetskoj podlozi utvrđena je površina Posebnog rezervata od 1,67 ha.

Prepoznajući važnost zaštite predmetnog lokaliteta, Ministarstvo gospodarstva i održivog razvoja izradilo je stručnu podlogu radi vrednovanja područja lokvi u Majkovima. Valorizacijom područja u stručnoj podlozi dan je prijedlog za zaštitu područja u kategoriji posebnog herpetološkog rezervata. Zaštita ovog područja u kategoriji posebnog rezervata od državnog je značenja čime se na taj način ostvaruju preduvjeti za dugotrajno očuvanje krških lokvi i njihove bioraznolikosti.

Najveća vrijednost ovog područja je riječna kornjača (*Mauremys rivulata*) koja je jedna od najrjeđih i najugroženijih vrsta gmazova u Republici Hrvatskoj, jer su njezina nalazišta ograničena na malim, fragmentiranim i međusobno izoliranim staništima te ukupno broje oko petstotinjak odraslih jedinki. Na području predloženog posebnog rezervata zabilježeno 19 vrsta vodozemaca i gmazova, što predstavlja gotovo trećinu ukupnog broja vrsta vodozemaca i gmazova zabilježenih u Republici Hrvatskoj, a čak 10 vrsta je strogo zaštićeno.

Pored navedenog, ovom Uredbom utvrđuje se da navedenim Posebnim rezervatom temeljem odredbe članka 130. Zakona o zaštiti prirode upravlja Javna ustanova za upravljanje zaštićenim dijelovima prirode Dubrovačko-neretvanske županije. Sukladno članku 142. Zakona o zaštiti prirode, za posebni rezervat potrebno je izraditi Pravilnik o zaštiti i očuvanju.

Ovim proglašenjem doprinosi se ostvarenju ciljeva Strategije i akcijskog plana zaštite prirode Republike Hrvatske za razdoblje od 2017. do 2025. godine, kao i ostvarenju ciljeva Strategije EU-a za bioraznolikost do 2030. godine.